



**LE DONZIAIS
UNE CHANCE
EN PLUS**

6

**VTT
Circuits**



■ *Situé à 2h de Paris, dans un écrin paysager aux multiples facettes, le Donziais vous invite à découvrir un territoire riche de ses traditions et de son patrimoine où les habitants ont su faire du bien être un véritable Art de Vivre...*

■ *Véritable écrin de verdure, le Donziais, région vallonnée et sillonnée d'une multitude de ruisseaux est une invitation aux balades à Vélo.*

■ *Les parcours riches et variés vous feront voyager à la découverte des immenses forêts Donziales, de ses paysages de plaines et de bocages, de ses charmants villages nichés, et de ses saveurs uniques.*

■ *Venez combler vos inspirations de découverte en vous immergeant à Vélo dans le Donziais.*

LE DONZIAIS

Une chance à portée de guidon

Services

 Accueil Touristique

 Musée

 Alimentation

 Bar

 Restaurant

 Hôtel

 Hébergement

 Camping

Points d'intérêt

 Patrimoine

 Nature

 Artisanat

Infos pratiques

Réparation, location et vente de vélos : cycles Denizot-Porcin à Donzy.

Contact : 03 86 39 32 41.

Restauration : Donzy, Châteauneuf-Val-de-Bargis, Couloutre, Ciez et Cessy-les-Bois.

Hébergements : certains d'entre eux proposent le prêt de vélo et le panier pique-nique, se renseigner auprès de l'Accueil Touristique du Donziais.

Epiceries : Donzy et Châteauneuf-Val-de-Bargis.

Période de chasse : en période de chasse (du 15 septembre à fin février), il est conseillé de s'assurer que le circuit emprunté ne fait pas l'objet d'une chasse en cours. Avant de vous engager, renseignez-vous auprès de la mairie pour connaître les dates d'ouverture.

Appel d'urgence : 112

SAMU : 15

Médecins et pharmacies : Donzy et Châteauneuf-Val-de-Bargis

Pompiers : 18

Gendarmerie et police : 17

Pour signaler une anomalie sur un circuit, contactez l'Accueil Touristique du Donziais.



LE DONZIAIS UNE CHANCE EN PLUS



Départ

Donzy
Square Place Gambetta

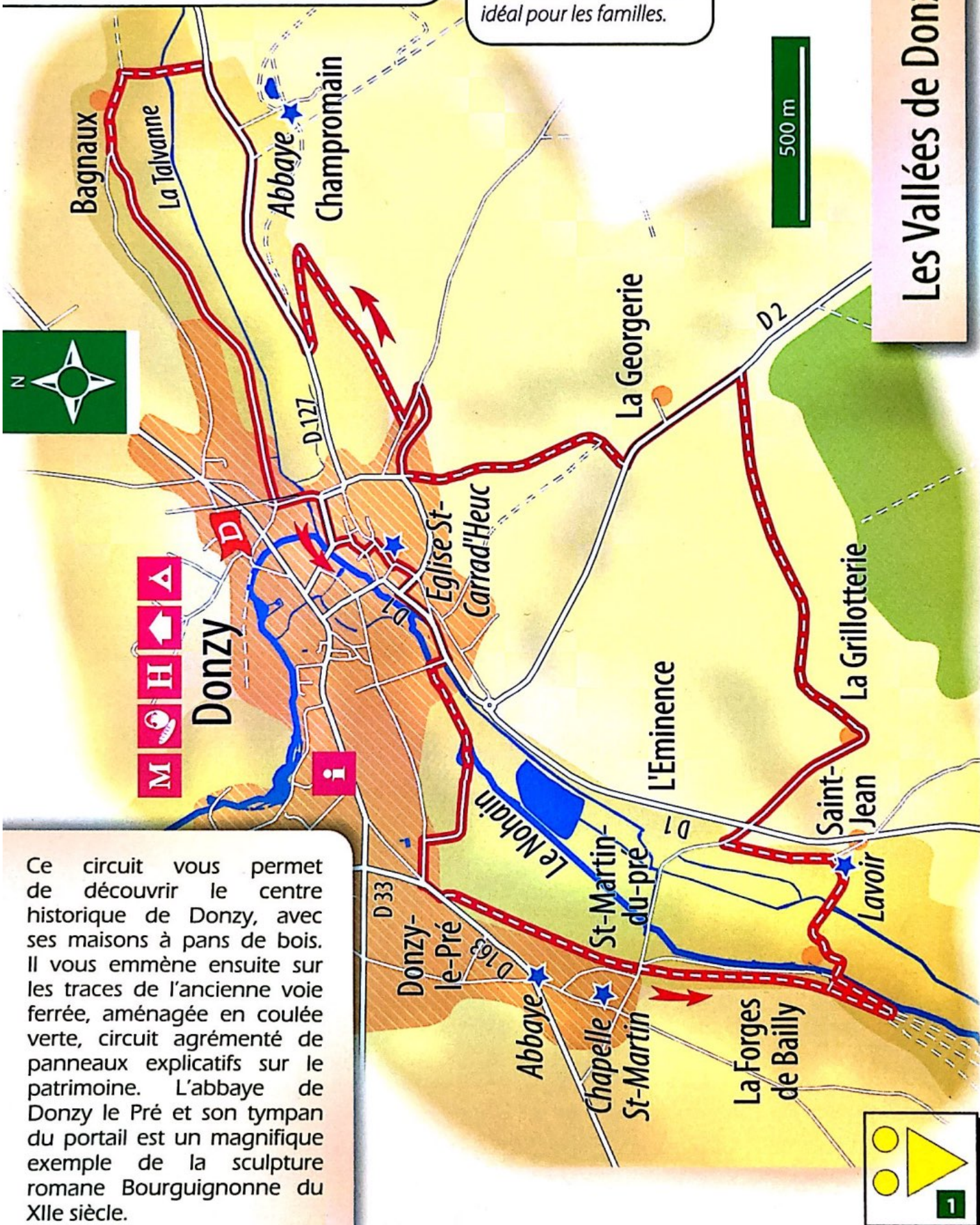


Très facile

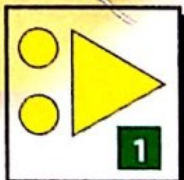
Un circuit court et facile,
idéal pour les familles.

Les Vallées de Donzy - 10 km

Cartographie : ntt@neuf.fr



Ce circuit vous permet de découvrir le centre historique de Donzy, avec ses maisons à pans de bois. Il vous emmène ensuite sur les traces de l'ancienne voie ferrée, aménagée en coulée verte, circuit agrémenté de panneaux explicatifs sur le patrimoine. L'abbaye de Donzy le Pré et son tympan du portail est un magnifique exemple de la sculpture romane Bourguignonne du XIIe siècle.



Profil du parcours



Les curiosités à découvrir

■ Patrimoine

Le centre historique de Donzy : son charme médiéval avec ses maisons à pans de bois et son église Saint Carrad'heuc avec sa curieuse épitaphe « Liberté, Egalité, Fraternité ». La ville de Donzy a conservé quelques maisons anciennes des XVe et XVIe siècles.

La chapelle St-Martin de Donzy-le-Pré : Ancienne église paroissiale de Donzy. L'édifice date du XIe siècle, le chœur du XIVe siècle. Elle fut importante quand Donzy le Pré était l'agglomération de Donzy, les habitants la quittèrent pour se grouper autour du château érigé par les barons de Donzy. Donzy le Pré ne fut plus qu'un hameau de Donzy le Château.

L'Abbaye de Donzy-le-Pré :

Notre-Dame-du-Pré, abbaye construite en 1107, prieuré rattaché à l'ordre de Cluny. Vous serez ébloui par son tympan, l'un des exemples les plus remarquables de la sculpture bourguignonne du XIIe siècle : le moulage s'en trouve d'ailleurs à Paris à la Cité de l'Architecture et du Patrimoine, au Palais Chaillot. Le tympan présente la Vierge et son enfant, l'ange Gabriel de l'Annonciation et le prophète Isaïe.



■ Artisanat

Produits locaux et gastronomie Donzaise (foie gras de canards et d'oies, huile de noix et noisettes, croquets de Donzy, et les nombreuses boutiques et restaurants.). En sortie, le samedi matin, un arrêt au marché, place Gambetta s'impose.

■ Nature

La coulée verte : ce joli parcours qui s'appuie sur les traces qui subsistent de l'ancien tracé ferroviaire vous permettra de découvrir les atouts du territoire.

Les rivières la Talvanne et le Nohain où se nichent des lavoirs (lavoirs de Saint Jean, et de la Folie).

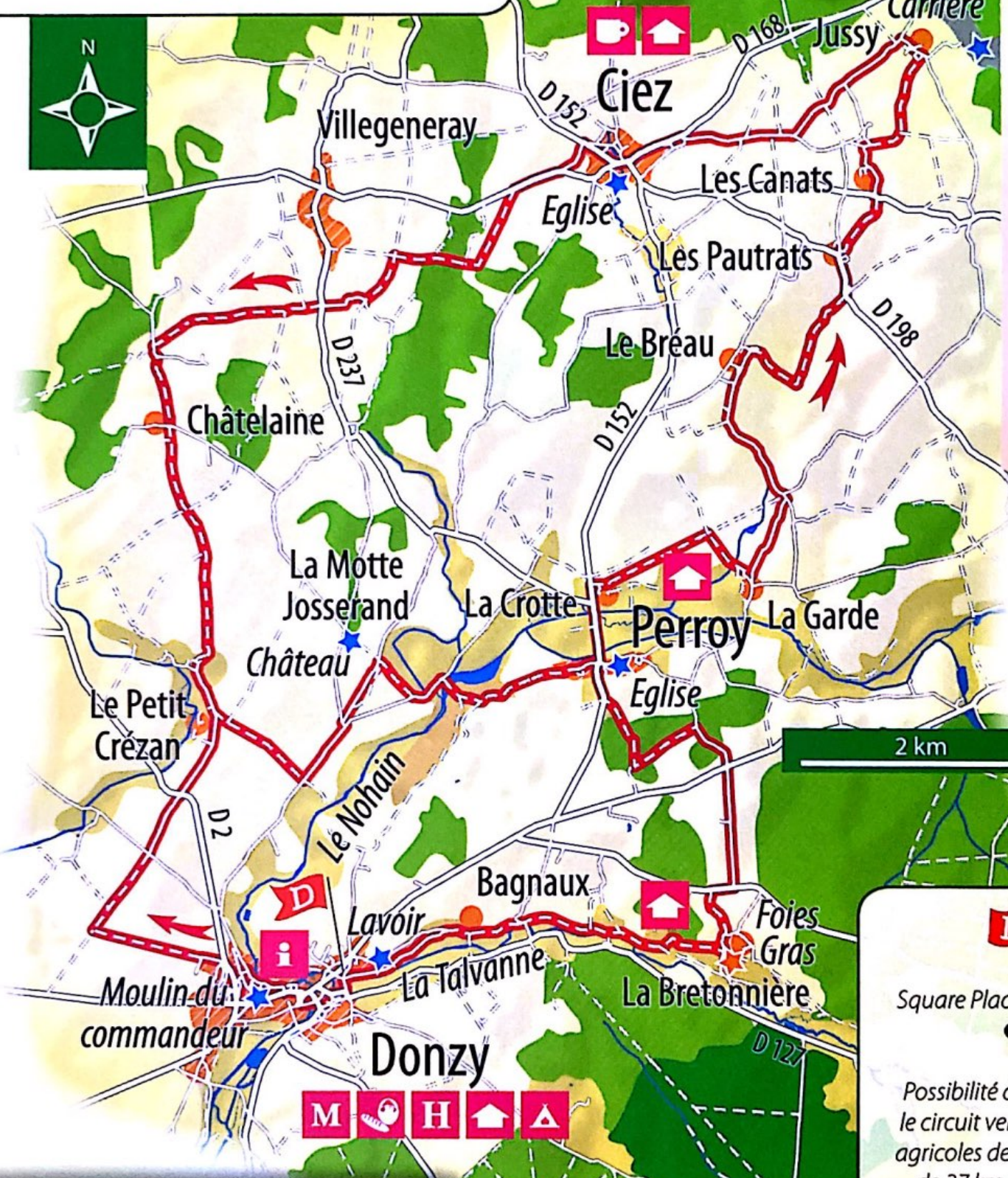


LE DONZIAIS UNE CHANCE EN PLUS



A l'assaut du château fort - 18 km

Cartographie : ntt@neuf.fr

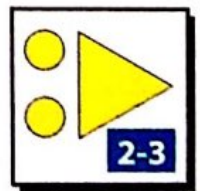


Ce circuit vous emmène au temps des châteaux forts et de ses chevaliers. Bâti sur les terres marécageuses de Perroy, le château de la Motte Josserand est l'une des plus belles constructions militaires du Moyen-âge Nivernais.


D Départ Donzy Square Place Gambetta

● ● ● ● Facile

Possibilité de prolonger le circuit vers les plaines agricoles de Ciez (circuit de 27 km à revenir sur Perroy) en suivant le balisage bleu n° 3.



Profil du parcours



Les curiosités à découvrir

■ Patrimoine

Le château de la Motte Josserand (Perroy) : il est l'une des plus belles constructions militaires du Moyen Age en Nivernais. Construit au XIIe siècle et remanié au XVe siècle, il a été bâti sur un bloc rocheux, entouré de marécages, le long de la vallée du Nohain. La bâtisse conserve les souvenirs d'hôtes illustres : avec l'aventurier Perrinet Gressart qui délogea et défit Jeanne d'Arc au siège de La Charité-sur-Loire et Guillaume de Jouvenel des Ursins, chancelier de France.

Se renseigner pour les visites à l'office de tourisme : 03.86.39.45.29.



L'abbaye de l'Epeau (Donzy) : inscrit à l'inventaire des Monuments Historiques en 1927, l'Epeau était un prieuré de l'ordre du Val des Choux. Il fut fondé en 1214, par le 11ème baron de Donzy Hervé IV et Mahaut de Courtenay, sa femme. (Ouverture sur RDV pour groupes s'adresser à l'Office de Tourisme Du Donziais : 03.86.39.45.29).

Le moulin du Commandeur XVIe siècle (Donzy) : signalé sur la carte de Cassini en 1758, c'était un moulin à blé ayant appartenu aux hospitaliers de Saint-Jean de Jérusalem.

Le moulin de Maupertuis XVe siècle (Donzy) : Ecomusée de la Meunerie, le moulin de Maupertuis est le plus ancien moulin de Donzy. Il se visite de mai à octobre. Contact : 03.86.39.39.46.

■ Artisanat

Les carrières de pierre de Jussy (Ciez) et de la Grosse Borne (Donzy) : ne se visitent pas. Elles exploitent la pierre calcaire qui est vendue dans toute la France. Leurs activités vont de l'extraction jusqu'à la réalisation de diverses constructions pour la carrière de Donzy (dallage, escaliers, ...)

Un petit creux : faites un arrêt à la Bretonnière pour déguster le foie gras COUDRAY OZBOLT et autres mets à base de canards et d'oies.





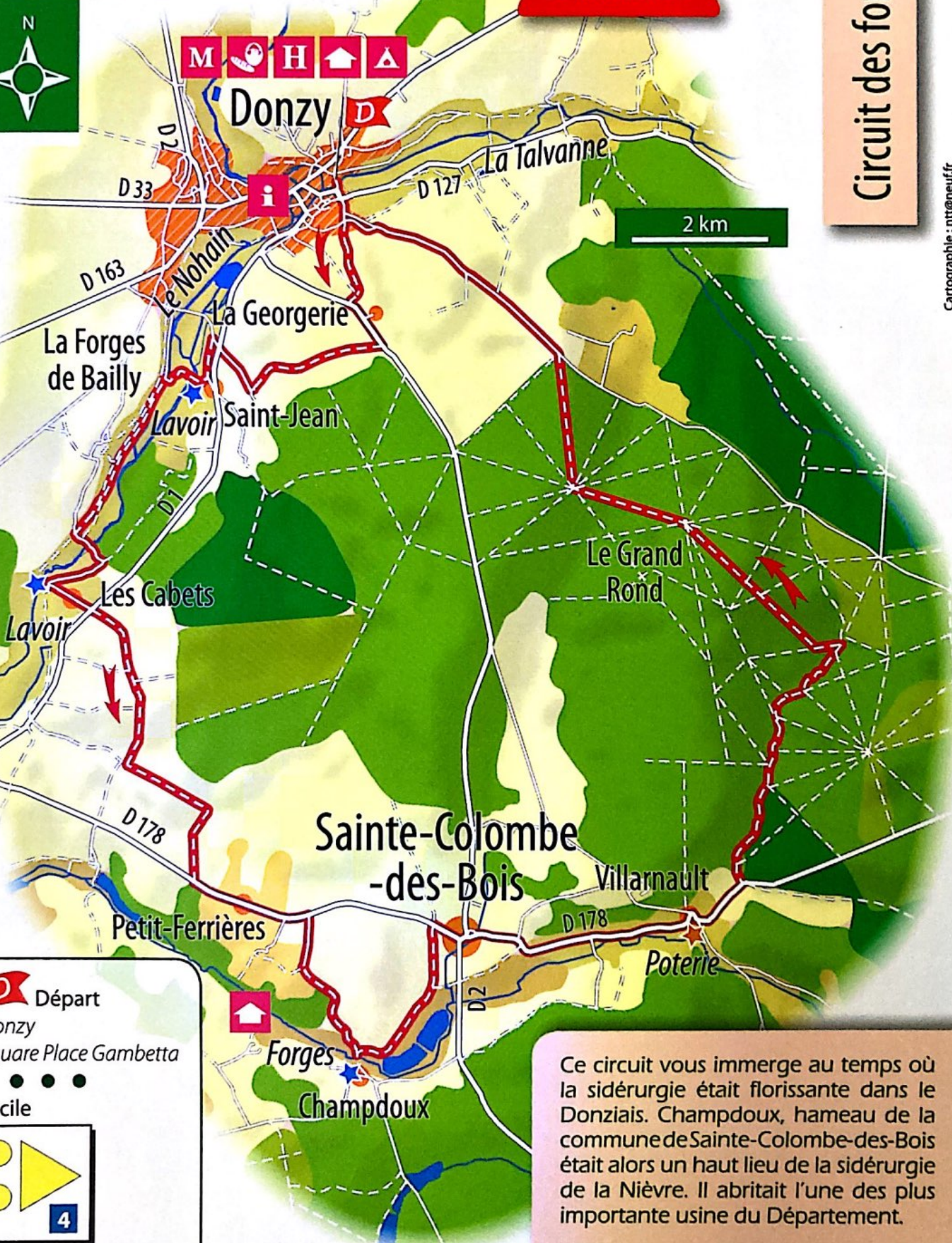
LE DONZIAIS UNE CHANCE EN PLUS

Période
de chasse :
circuit fermé
du 15/09 au 28/02

Circuit des forges - 23 km



Donzy



2 km

D Départ
Donzy
Square Place Gambetta

● ● ● ●
Facile



Ce circuit vous immerge au temps où la sidérurgie était florissante dans le Donziais. Champdoux, hameau de la commune de Sainte-Colombe-des-Bois était alors un haut lieu de la sidérurgie de la Nièvre. Il abritait l'une des plus importantes usines du Département.

Profil du parcours



Les curiosités à découvrir

■ Patrimoine

Le hameau de Champdoux (haut lieu de la sidérurgie Nivernaise) : le travail de la sidérurgie dans la Nièvre existe depuis le temps des Gallo Romains. Champdoux, hameau appartenant à la commune de Ste-Colombe-des-Bois, était alors un haut lieu sidérurgique de la Nièvre depuis le XVI siècle.

Ce haut fourneau appartenait au Duché de Nevers et produisait une importante quantité de fonte et de lingots de fer. Les minerais rendaient alors 30% de fonte, la production était utilisée aux forges de Bailly et de l'éminence (Donzy) et de Chailloy (Suilly-la-Tour) la campagne à l'époque dure 10 mois par an et utilise 16 000 quintaux de charbon de bois soit la carbonisation de 20 000 stères, situation dans la Nièvre en 1827 ce sont 200 propriétaires de mines, 23 hauts fourneaux sur 500 en France, 20 grosses forges et 100 petites forges.

Fin du haut fourneau de CHAMPDOUX en 1873, et dans la Nièvre en 1890 amorce des forges vers les lieux d'extraction du charbon.

En passant vous apercevrez le lavoir de Champdoux, qui composait cette usine.

Sainte-Colombe-des-Bois : sa place de l'église et son tilleul quadricentenaire, seul site classé du Donziais, parmi les monuments et les sites naturels de caractère artistique, historique, scientifique, légendaire ou pittoresque.

Manoir de Chailloy : berceau de la famille de Théodore de Bèze, grand théologien protestant français. Au XVIII siècle, la famille de Lespinasse, notables puissants et maîtres de forge vont développer l'activité sidérurgique du domaine. (visite des forges et du parc sur RDV - contact : 03.86.26.36.22).





LE DONZIAIS
UNE CHANCE
EN PLUS



Période de chasse : circuit fermé du 15/09 au 28/02



Sur les hauteurs du Donziais - 38 km

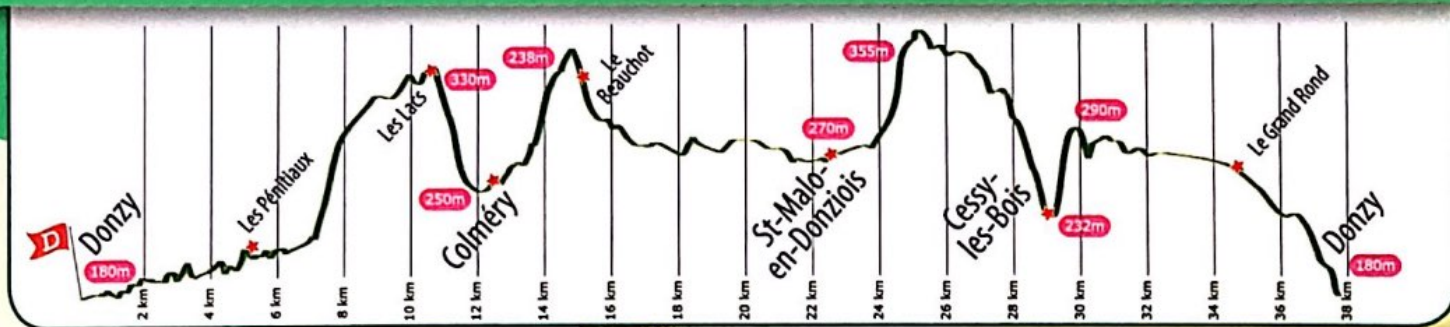
D Départ
Donzy - Square Place Gambetta

● ● ● ●
Difficile

Possibilité de raccourcir le circuit à Colméry par La Cour et Paray pour rattraper Cessy-les-Bois.

Les hauteurs du Sud Donziais, vous offrent de magnifiques panoramas pour contempler les paysages et apprécier la quiétude des lieux. Possibilité de raccourcir le circuit en passant à Colméry par les lieux-dits : La Cour et Paray pour rattraper Cessy les Bois.

Profil du parcours



Les curiosités à découvrir

■ Patrimoine

Le lavoir des Moutôts et sa croix (XIXe siècle) : son bassin rectangulaire est entouré de margelles de pierre.

L'église de Colméry (XVIème siècle) : inscrite à l'inventaire des Monuments Historiques, elle possède des vitraux restaurés avec les anciens vitraux de la basilique de Notre Dame de Maastricht.



Les lavoirs du Beauchot et des Carrés

Le colombier des moines du temps de l'ancien monastère

L'église de Cessy les Bois : pavée de fragments de dalles funéraires est gravée d'inscriptions, joyau architectural du XVIème siècle.



■ Nature

Le hameau des Potiers : la forêt recèle de nombreuses carrières creusées par la main de l'homme, utilisées autrefois pour ramasser de l'argile. Ces trous offrent un terrain de jeu idéal pour les amateurs de VTT Cross.

Cessy les Bois : commune classée Natura 2000, elle abrite deux colonies importantes de chauves-souris : Murins à oreilles échancrées et Grands Rhinolophes.

■ Artisanat

Les Verger des Métairies : production artisanale de jus de pomme.

La ferme de Malicorne : produits Bio (huiles, volailles, lentilles,...).




LE DONZIAIS UNE CHANCE EN PLUS



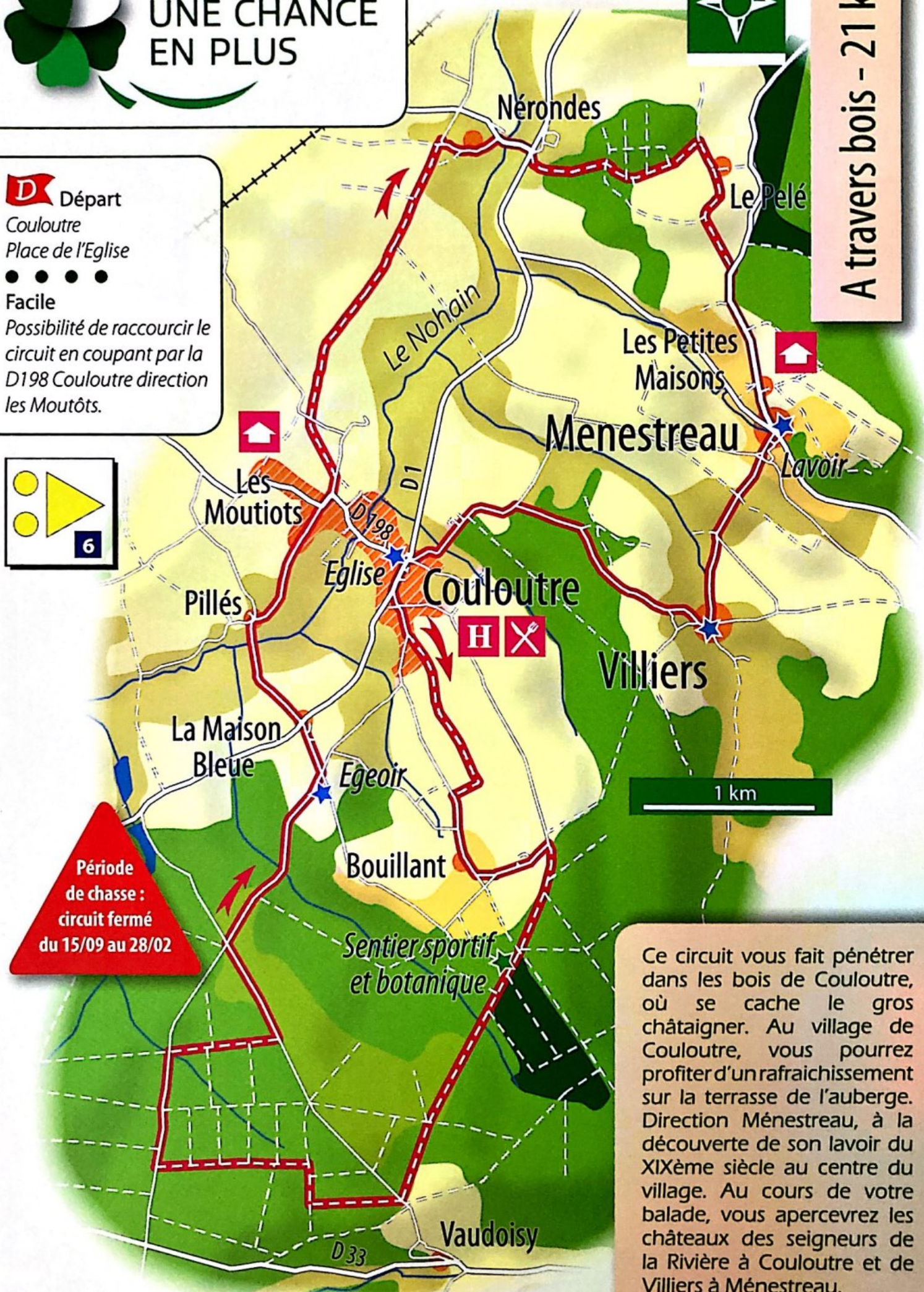
A travers bois - 21 km

D Départ
Couloutre
Place de l'Eglise

● ● ● ● ●
Facile
Possibilité de raccourcir le circuit en coupant par la D198 Couloutre direction les Moutôts.



**Période de chasse :
circuit fermé
du 15/09 au 28/02**



Ce circuit vous fait pénétrer dans les bois de Couloutre, où se cache le gros châtaigner. Au village de Couloutre, vous pourrez profiter d'un rafraîchissement sur la terrasse de l'auberge. Direction Ménestreau, à la découverte de son lavoir du XIXème siècle au centre du village. Au cours de votre balade, vous apercevrez les châteaux des seigneurs de la Rivière à Couloutre et de Villiers à Ménestreau.

Profil du parcours



Les curiosités à découvrir

■ Patrimoine

L'église Saint-Germain (XIXe siècle) de Couloutre.

L'Egeoir et son bassin de rouissage : témoin d'un temps où le chanvre était cultivé dans la région.



Le château des seigneurs de la Rivière : il a été au XVIIème siècle et rénové au XIXème siècle (ne se visite pas).

L'église de Saint Pierre (XIXe siècle) à Ménestreau.

Le lavoir du bourg de Ménestreau (XIXe siècle) : sa source alimente le ruisseau de Ménestreau

Le château de Villiers à Ménestreau : Daté du XVème siècle, il avait pour fonction de contrôler l'ancienne voie romaine qui menait à Entrain Sur Nohain. (ne se visite pas).

■ Nature

Le sentier sportif et botanique de Couloutre : découvrez les arbres et arbustes qui composent nos forêts. Pour les plus sportifs des agrès jalonnent le parcours et des tables de pique-nique invitent au repos.





LE DONZIAIS UNE CHANCE EN PLUS



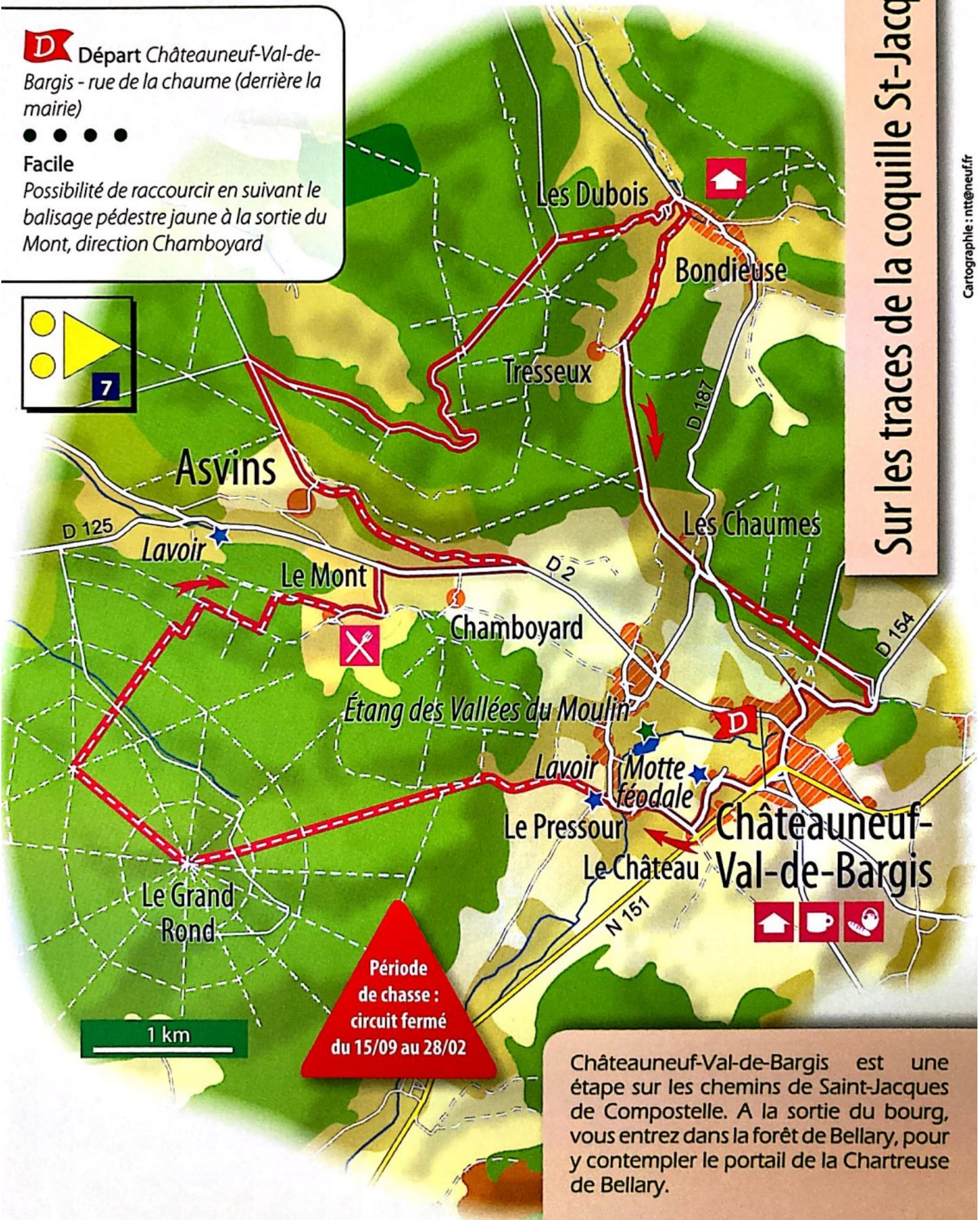
Sur les traces de la coquille St-Jacques - 23 km

D Départ Châteauneuf-Val-de-Bargis - rue de la chaume (derrière la mairie)



Facile

Possibilité de raccourcir en suivant le balisage pédestre jaune à la sortie du Mont, direction Chamboyard




Cartographie : ntt@neuf.fr

1 km

Période de chasse : circuit fermé du 15/09 au 28/02

Châteauneuf-Val-de-Bargis est une étape sur les chemins de Saint-Jacques de Compostelle. A la sortie du bourg, vous entrez dans la forêt de Bellary, pour y contempler le portail de la Chartreuse de Bellary.



Les curiosités à découvrir

■ Patrimoine

La Chartreuse de Bellary (ne se visite pas)

: Hervé IV baron de Donzy et Mahaut de Courtenay, fille du comte de Nevers avaient un arrière grand-père commun, ils étaient unis par le mariage, tout en restant à un degré prohibé de parenté. Hervé IV s'adresse au souverain Pontif Innocent III pour obtenir une dispense. Le pape le leur accorda contre l'obligation de fonder trois monastères sur leur terres, ainsi naquirent en l'an 1207 : l'abbaye de l'Epeau sur la commune de Donzy, en l'an 1209 : l'abbaye de Bellary sur la commune de Châteauneuf-Val-de-Bargis et en l'an 1210 : Coche sur la commune de Vielmanay (celle-ci a complètement disparu). Sur le porche de la grande chartreuse sont sculptées les armes sous l'ordre des Chartreux : une boule surmontée d'une croix les dépasse avec cette inscription : «Stat crux dum volvitur orbis». Tandis que le monde tourne, la croix est toujours debout. Sur la porte de Bellary on avait mis le même emblème ; il a disparu depuis 1790 mais il est encore évoqué. La croix fiché sur le globe terrestre est un signe de victoire et le symbole de la souffrance qui pèse sur l'humanité. Elle rappelait ce qu'avait été la chartreuse.



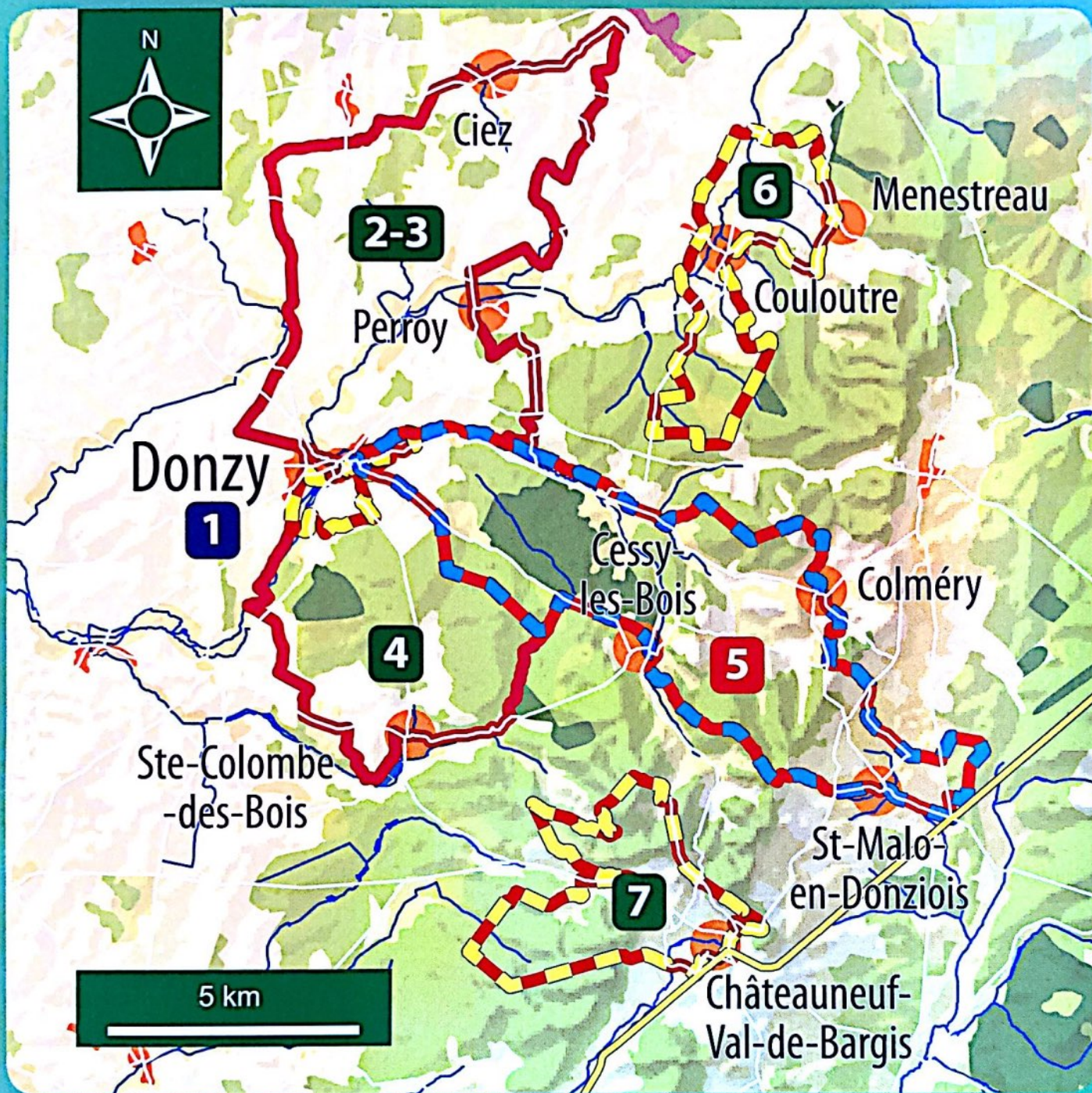
La Motte féodale au château de la Tour.

Le lavoir d'Asvin : le lavoir est au sud et en contrebas de la D2, 500 m au Sud-Ouest du hameau. Ce lavoir est en partie clos sur deux côtés pour assurer une protection contre les vents et les intempéries. Il est surmonté d'une charpente avec un toit à 4 pans. Le bassin, rectangulaire, est alimenté en eau par une source captée à proximité.

■ Nature

Etang des Vallées du Moulin: il vous offre 1 ha de pêche toute l'année et des ombrages aménagés.





- 1** Les Vallées de Donzy - 10 km
- 2-3** A l'assaut du château fort - 18 km
- 4** Circuit des forges - 23 km
- 5** Sur les hauteurs du Donziais - 38 km
- 6** A travers bois - 21 km
- 7** Sur les traces de la coquille St-Jacques - 23 km