



LE DONZIAIS UNE CHANCE EN PLUS



La vie de château en Donziais - 30 km



D Départ
Couloutre
Place de l'Eglise

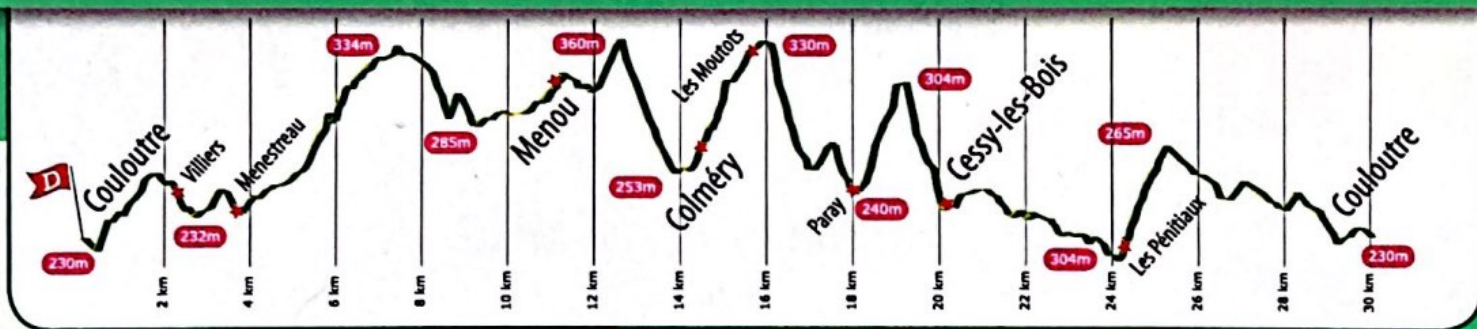
● ● ● ●
Facile

Possibilité de faire la
boucle en direction de
St-Malo-en-Donziais
soit 11 km, idéal pour
les familles.

Vous découvrirez les belles demeures Donziais et la richesse architecturale de ce territoire. Niché au fond de la vallée de la Talvanne, vous découvrirez le charmant village de Cessy les Bois.



Profil du parcours



Les curiosités à découvrir

■ Patrimoine

Le château des Seigneurs de la Rivière (Couloutre) : le château est daté des XIVe-XVe siècles, il est édifié sur un ancien château fortifié du XIVe siècle, nous pouvons apercevoir la base d'anciennes tours. Il est l'ancien fief des seigneurs de la Rivière, une noble famille Nivernaise (ne se visite pas).




Le château de Villiers à Ménéstreau : ancien fief important date du XIIe siècle. Il a été remanié au XIXe siècle et est entouré de la rivière « Le Nohain ». Ce château féodal est situé dans un vallonement, il contrôlait l'ancienne voie romaine menant à Entrains. Il fut la propriété d'une illustre famille Chabannes en 1496, puis à Guillaume Tenon, trésorier de France et conseiller du roi en 1506 (ne se visite pas).

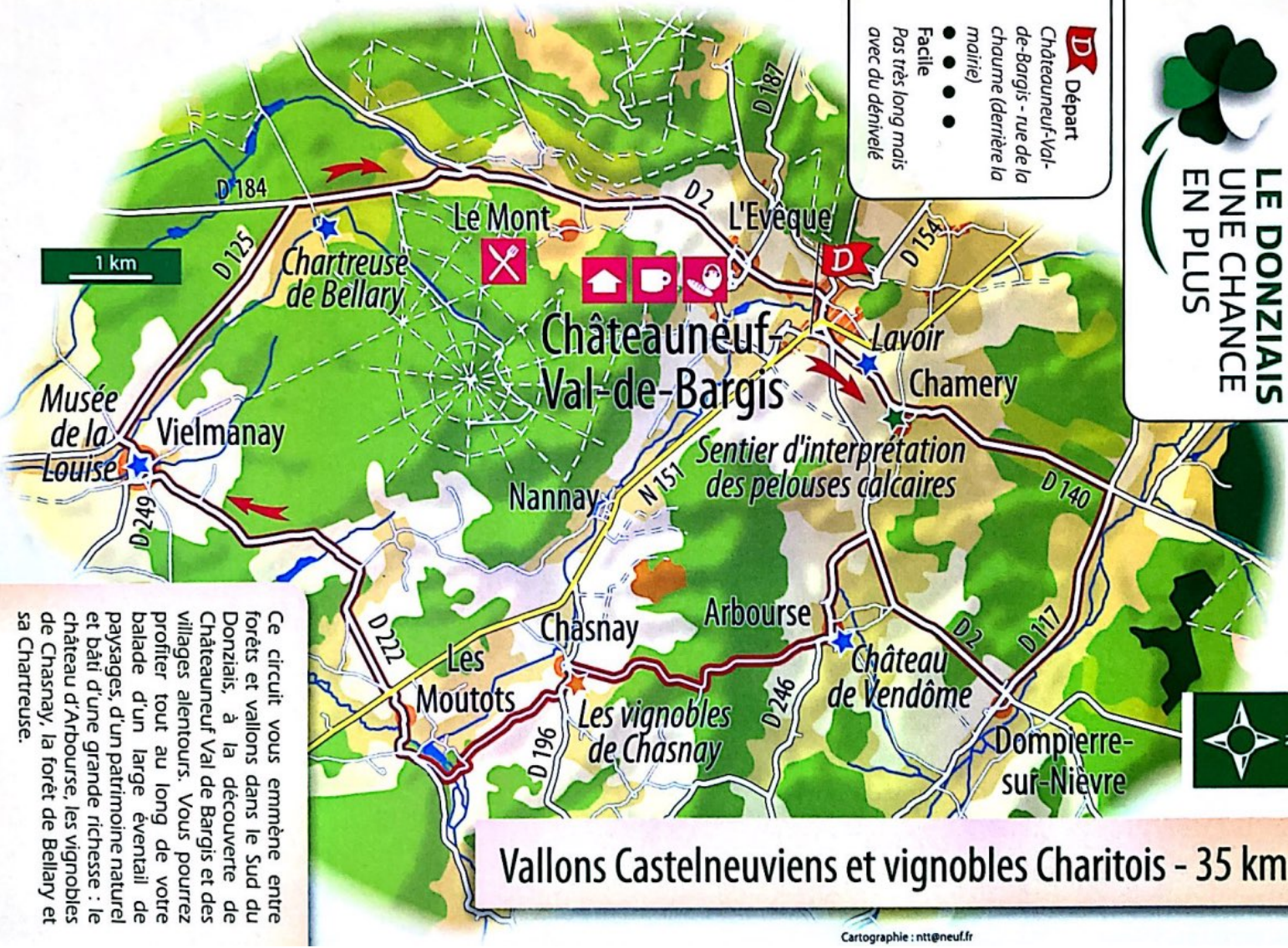
Le château de Menou : certains le surnomment « Versailles du Nivernais ». En 1672, la demeure seigneuriale de Nanvignes, châtellenie de Donzy, est détruite par un incendie. La reconstruction du château de Nanvignes sur les plans de l'architecte Barthélémy Le Blanc est lancée. En juin 1697, Nanvignes est érigé en marquisat et prend le nom de Menou (ne se visite pas).

La chapelle Notre Dame de Lourdes de la Tête Ronde : chapelle édifiée, à la suite d'un vœu en 1872, dans le style néo-roman. Fresques peintes en 1950 par l'affichiste Charles Loupot. Lorsque les prussiens envahissent la France en 1870, les habitants de Menou font le vœu dédié à la Vierge Marie d'édifier une chapelle si le village est épargné, et leur prière est exaucée. Cette chapelle porte le nom de la colline au sommet de laquelle elle se dresse. Elle se compose d'une nef rectangulaire que prolonge une abside en cul de four. Sur le tympan de la façade, encadré de deux tours, se lisent les lettres « NDL » (Notre Dame de Lourdes).




LE DONZIAIS
 UNE CHANCE
 EN PLUS

 **Départ**
 Châteauneuf-Val-de-Bargis - rue de la chaume (derrière la mairie)
 ● ● ● ● ●
 Facile
 Pas très long mais avec du dénivelé



Ce circuit vous emmène entre forêts et vallons dans le Sud du Donziais, à la découverte de Châteauneuf Val de Bargis et des villages alentours. Vous pourrez profiter tout au long de votre balade d'un large éventail de paysages, d'un patrimoine naturel et bâti d'une grande richesse : le château d'Arbourse, les vignobles de Chasnay, la forêt de Bellary et sa Chartreuse.

Vallons Castelneuviens et vignobles Charitois - 35 km

Cartographie : ntt@neuf.fr

Profil du parcours



Les curiosités à découvrir

■ Patrimoine

La Chartreuse de Bellary : ancien monastère, fondé en 1209 par Hervé IV de Donzy et son épouse Mahaut de Courtenay (ne se visite pas).

Châteauneuf-Val-de-Bargis : étape incontournable sur le chemin de Saint Jacques de Compostelle. La commune dispose de nombreux commerces et services (boulangerie, pharmacie, supérette, poste...) Son église du XIXe siècle dédiée à Saint Etienne possède deux tribunes superposées en sont l'originalité.



Le lavoir de Chamery : l'association « atoutrêfle » propose un circuit commenté des lavoirs de Châteauneuf Val de Bargis – 9 km-, ponctué de rappels historiques. Au cours de ce circuit, vous dégusterez de lavoir en lavoir les repas traditionnels des lavandières. Contact : 03.86.69.24.21.

Le Château de Vendôme (Arbouse) : construit sur l'emplacement de l'ancienne Tour, Arbouse est l'aboutissement de remaniements des XVIIème et XIXème siècles. Arbouse fut autrefois siège d'une commanderie des Templiers. L'un des hameaux, l'Hôpitot, doit son nom à la maladrerie qui accueillant les lépreux et les pèlerins se rendant à Saint Jacques de Compostelle par la voie de Vézelay à La Charité.

■ Nature

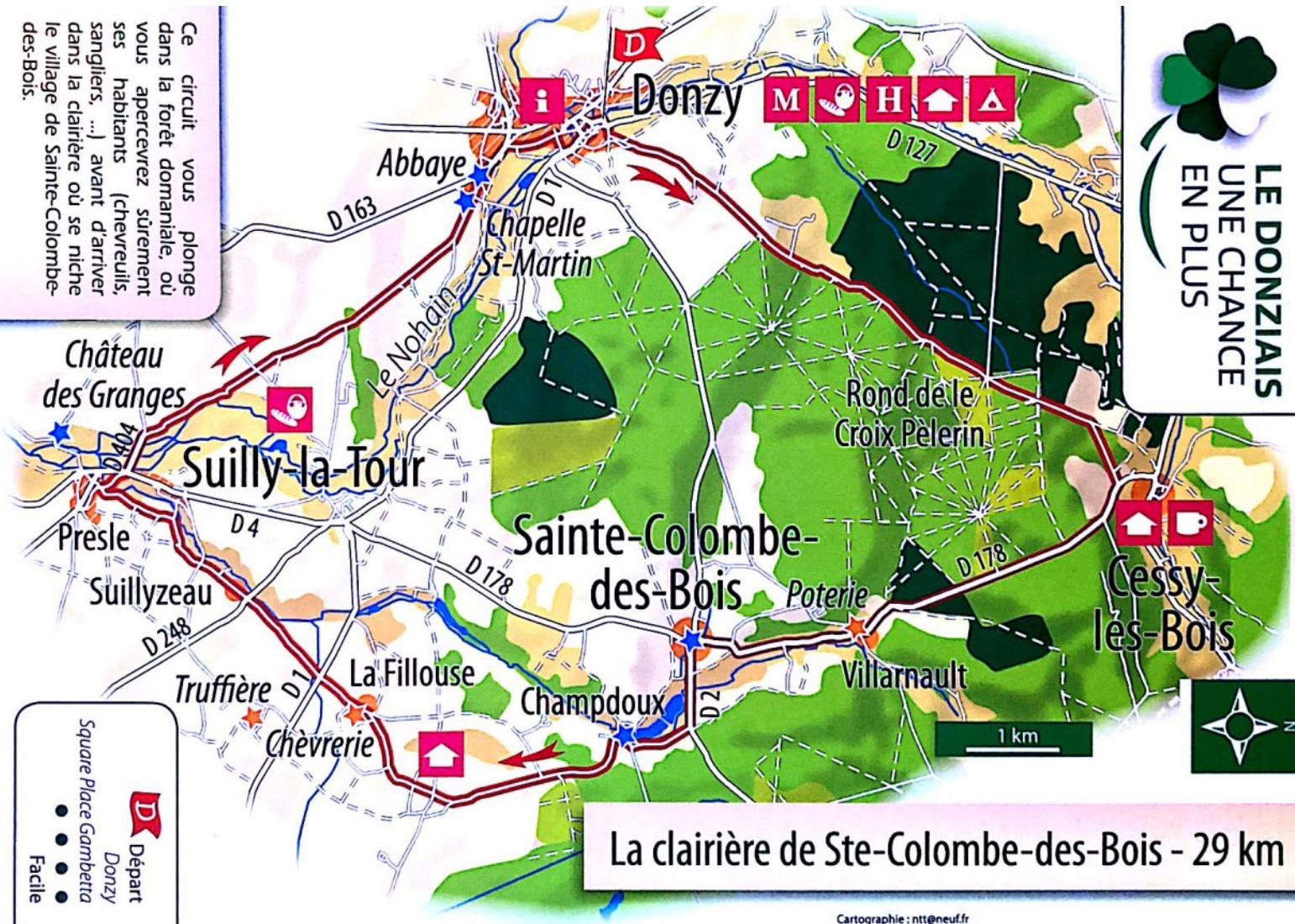
Les coteaux calcaires : milieu riche qui abrite des espèces faunistiques remarquables et de nombreuses espèces d'orchidées. Un sentier thématique dédié aux pelouses calcaires a été aménagé afin de mieux appréhender ces milieux. Au lieu-dit de Chamery, prendre direction Arbouse.

Les vignobles de Chasnay (IGP - Indication Géographique Protégée - Côtes de la Charité) : ces vins se distinguent par leur variété, leur typicité, leur complexité aromatique. Blanc, rouge, rosé et mousseux, les Côtes de La Charité sont la seule IGP en vin effervescent dans tout le Val de Loire.



Ce circuit vous plonge dans la forêt domaniale, où vous apercevrez sûrement ses habitants (chevreuils, sangliers, ...) avant d'arriver dans la clairière où se niche le village de Sainte-Colombe-des-Bois.

LE DONZIAIS
UNE CHANCE
EN PLUS



La clairière de Ste-Colombe-des-Bois - 29 km

Cartographie : ntt@neuf.fr

D Départ
Donzy

Square Place Gambetta

- Facile
-
-
-

Profil du parcours



Les curiosités à découvrir

■ Patrimoine

La place de l'église et son tilleul (Ste-Colombe-des-Bois) : site classé, parmi les monuments et les sites naturels de caractère artistique, historique, scientifique, légendaire ou pittoresque. Sur cette place, trône le tilleul de Sully planté en 1590 à côté de l'église classée à l'inventaire des sites, pour son architecture romanobyzantine (XIIIe siècle).



Le bourg de Sully-la-Tour : avec son église Saint Symphorien et à proximité ses châteaux et manoirs : le château de Magny (ne se visite pas).

Le château des Granges : édifié dans la seconde moitié du XIVe siècle, est entouré de douves alimentées par les eaux du Nohain. Possibilité de visiter la chapelle sur RDV, visite libre du parc.

Le manoir de Chailloy : Au XVIIIe siècle, la famille de Lespinasse, notables puissants et maîtres de forge vont développer l'activité sidérurgique du domaine. (visite des forges et du parc sur RDV contact : 03.86.26.36.22).

La chapelle Saint-Martin de Donzy-le-Pré : édifice datant du XIe siècle. Près du chœur, on découvre une pierre tombale de Françoise de la Rivière, dame d'honneur de la Reine Marguerite, femme du roi Henri IV. Le sol de la chapelle offre une grande diversité de dalles funéraires des XVIe et XVIIe siècles.

L'abbaye Notre-dame-du-Pré : construite en 1107, rattaché à l'ordre de Cluny. Son tympan est l'un des exemples les plus remarquables de la sculpture bourguignonne du XIIe siècle. Il présente la Vierge et son enfant, l'ange Gabriel de l'Annonciation et le prophète Isaïe.

■ Artisanat - Terroir

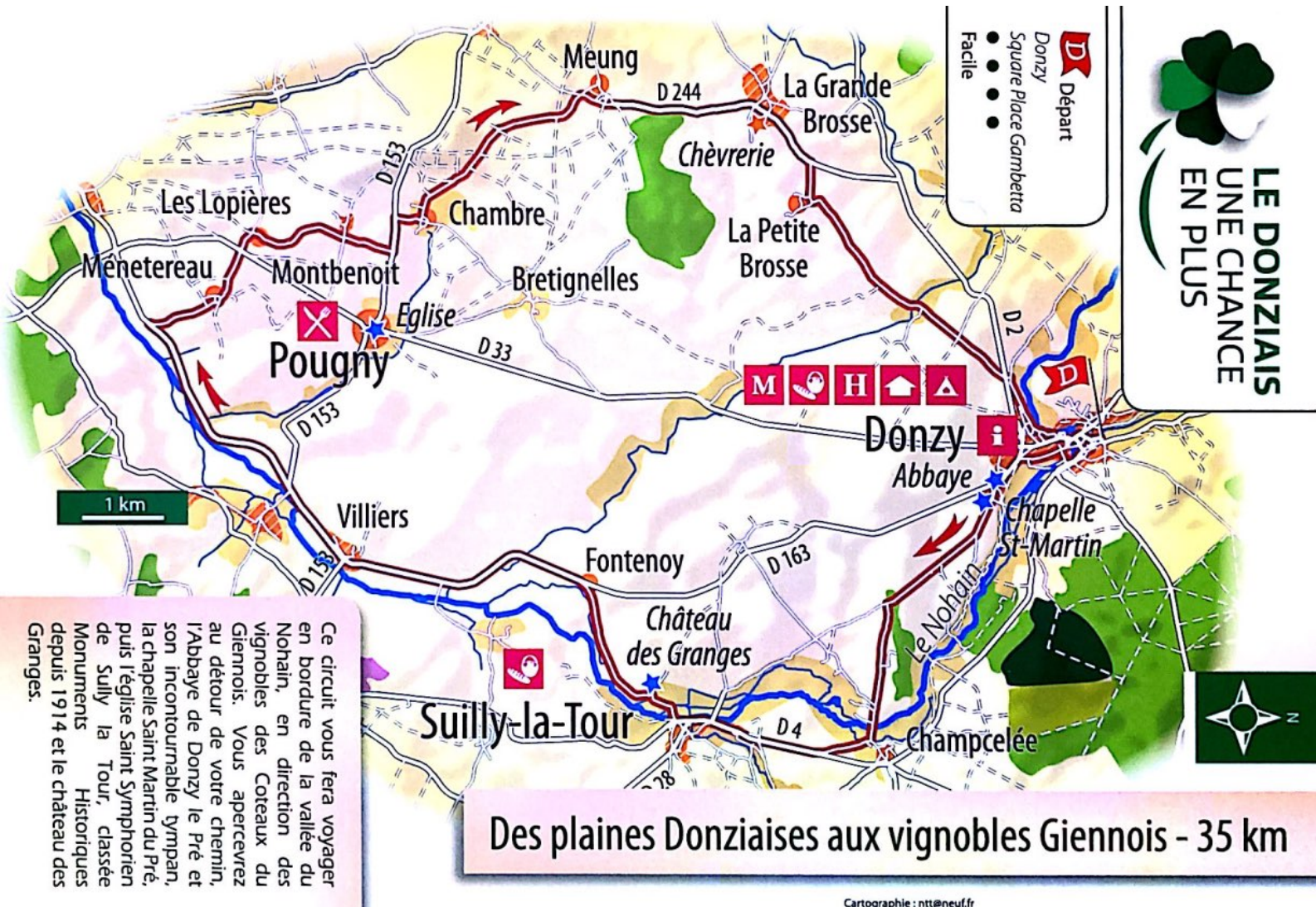
La chèvrerie de la Fillouse : Découverte de la chèvrerie et dégustation de fromages sur place.

La truffière au hameau le Magny : Visite, démonstration de cavage (recherche de truffes avec le chien sur RDV de juillet à décembre suivant la pluviométrie), dégustation. Renseignements : 03.86.26.32.28.



LE DONZIAIS
UNE CHANCE
EN PLUS

D Départ
Donzy
Square Place Gambetta
● ● ● ● ●
Facile



Des plaines Donziennes aux vignobles Giennois - 35 km

Ce circuit vous fera voyager en bordure de la vallée du Nohain, en direction des vignobles des Coteaux du Giennois. Vous apercevrez au détour de votre chemin, l'Abbaye de Donzy le Pré et son incontournable tympan, la chapelle Saint Martin du Pré, puis l'église Saint Symphorien de Suilly la Tour, classée Monuments Historiques depuis 1914 et le château des Granges.

Cartographie : ntt@neuf.fr

Profil du parcours



Les curiosités à découvrir

■ Patrimoine

Le château des Granges

: édifié dans la seconde moitié du XIV^e siècle, et remanié aux XV^e et XVII^e siècles. La bâtisse est entourée de douves alimentées par les eaux du Nohain et dotée d'un magnifique parc. Possibilité de visiter la chapelle sur RDV, visite libre du parc.



La chapelle de la Commanderie de Villemoisson (propriété privée) : à proximité du circuit, la Commanderie de Villemoisson ouvre ses portes pour les Journées Européennes du Patrimoine (3^e week-end de septembre). Des visites guidées en été sont orchestrées par l'Office de Tourisme de Cosne sur Loire. Contact : 03.86.28.11.85.

■ Artisanat - Terroir

Chèvrerie des Brosses : Production de fromages de chèvres AOP crottins de chavignol. Visite et dégustation sur l'exploitation.

Les coteaux du Giennois : ce vignoble situé sur les coteaux de la Loire, bénéficie de sols siliceux ou calcaires.

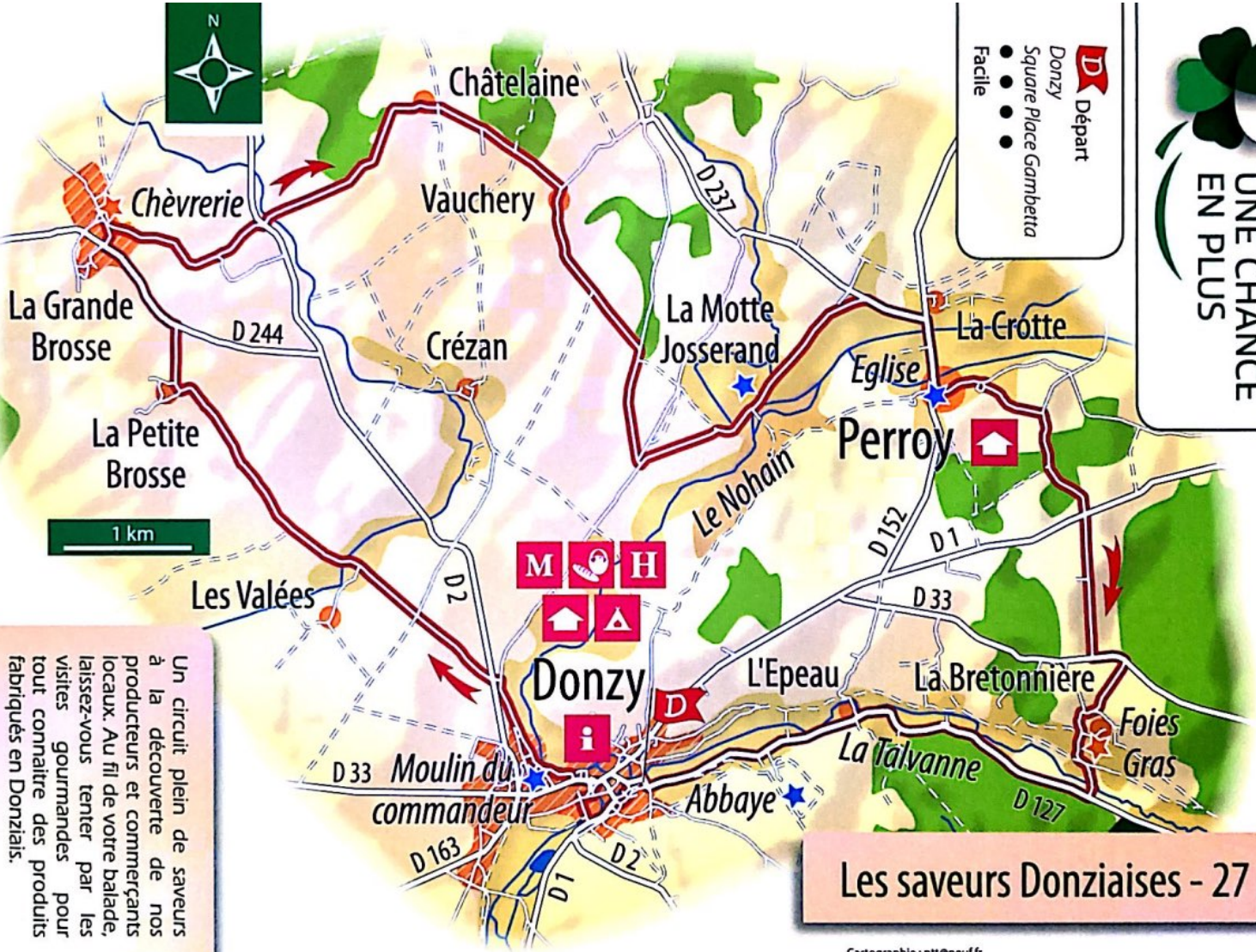
Truffière (Sully la Tour) : Visite et démonstration de cavage sur rendez-vous. Contact : 03.86.26.32.28.

■ Nature

Vallée du Nohain : zone naturelle d'Intérêt Ecologique Floristique et Faunistique de type II, caractérisée par divers milieux naturels riches avec des potentialités biologiques importantes (forêts, pelouses calcaires, landes, prairies humides, cours d'eau).

LE DONZIAIS
UNE CHANCE
EN PLUS

D Départ
Donzy
Square Place Gambetta
●●●●● Facile



1 km

Un circuit plein de saveurs à la découverte de nos producteurs et commerçants locaux. Au fil de votre balade, laissez-vous tenter par les visites gourmandes pour tout connaître des produits fabriqués en Donziais.

Les saveurs Donzaises - 27 km

Cartographie : ntt@neuf.fr

Profil du parcours



Les curiosités à découvrir

■ Description

Départ du circuit par le quartier du Commandeur et ses paysages pleins de charme.

Vous longez alors la rivière Le Nohain avec ses moulins où flânent canards et cygnes. Immérgé dans les plaines Donziennes, vous arriverez au hameau de la Grande Brosse.



Une halte s'impose pour déguster chez le **producteur son fromage de chèvre AOC crottin de Chavignol**.

Arrivé face au château de la Motte Josserand, vous pourrez contempler cette impressionnante forteresse.

Direction le hameau de la Bretonnière avec ses oies et ses canards, pour une visite gourmande. Depuis trois générations, le savoir-faire se transmet au sein de la maison Coudray-Ozbold, où sont fabriqués : foie gras, confits, terrines d'oies et de canards, élevés et transformés à la ferme.

Arrivé dans le bourg de Donzy, les étales de marché vous invitent le samedi matin à faire votre « ravitaillement ».

Vous pourrez acheter les véritables **croquets de Donzy** à la boulangerie (place Gambetta) ou à la pâtisserie (rue Notre Dame) ou bien les savourer directement au restaurant Le Grand Monarque, qui détient la véritable recette depuis le début du XXe siècle.

Le périple de la gourmandise continue avec une halte à **l'huilerie du Moulin de l'Île, temple de l'huile de noix et de noisettes**, dont la fabrication est artisanale à la meule de pierre depuis plus de 150 ans.

Pour finir, nous vous invitons à entrer dans **l'univers des meuniers au Moulin de Maupertuis**. L'Ecomusée vous fera découvrir les gestes de la meunerie d'autrefois.

Une visite à l'Office de Tourisme terminera votre circuit avec sa boutique riche en produits Donziens.



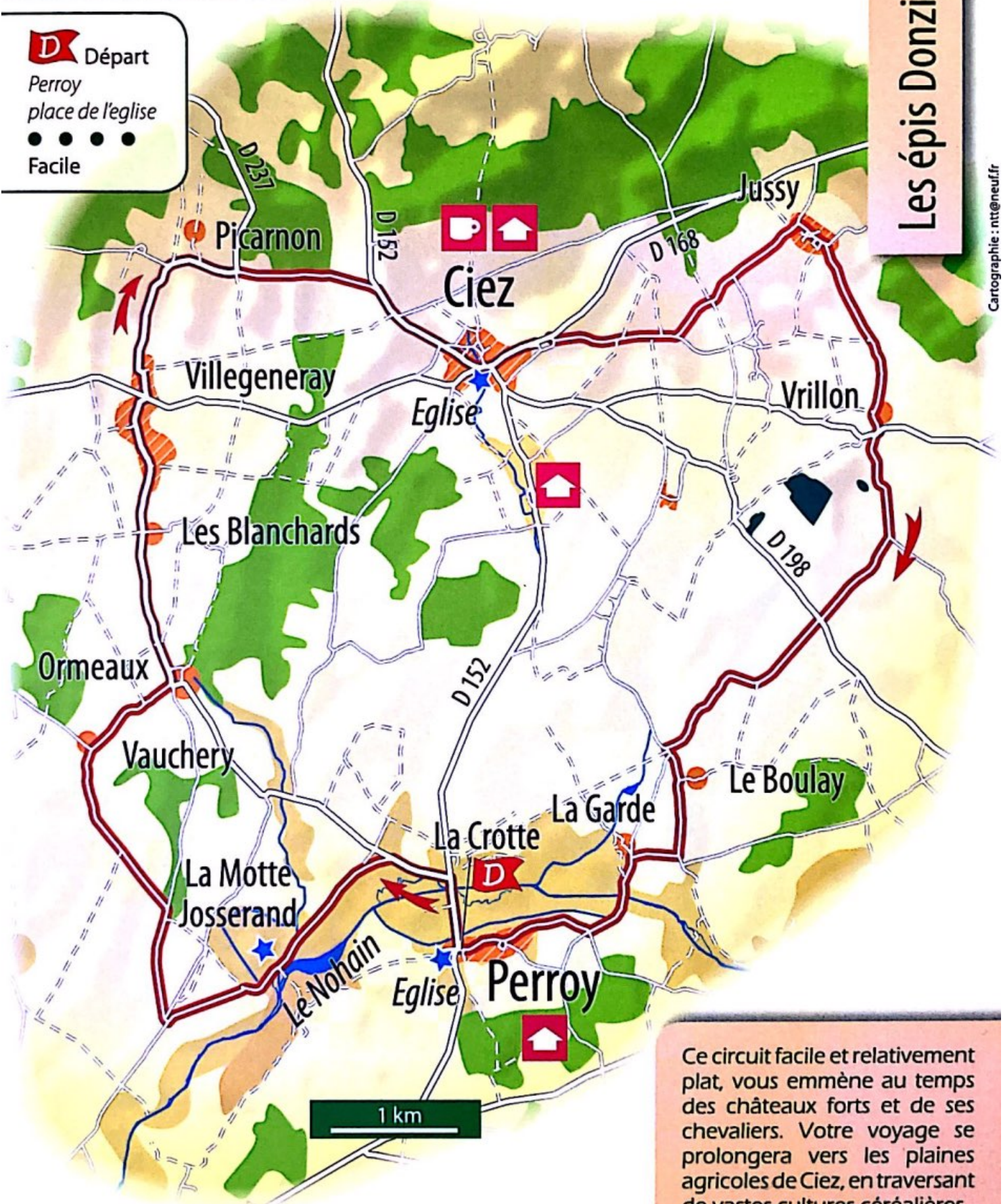


LE DONZIAIS UNE CHANCE EN PLUS



Les épis Donziais - 18 km

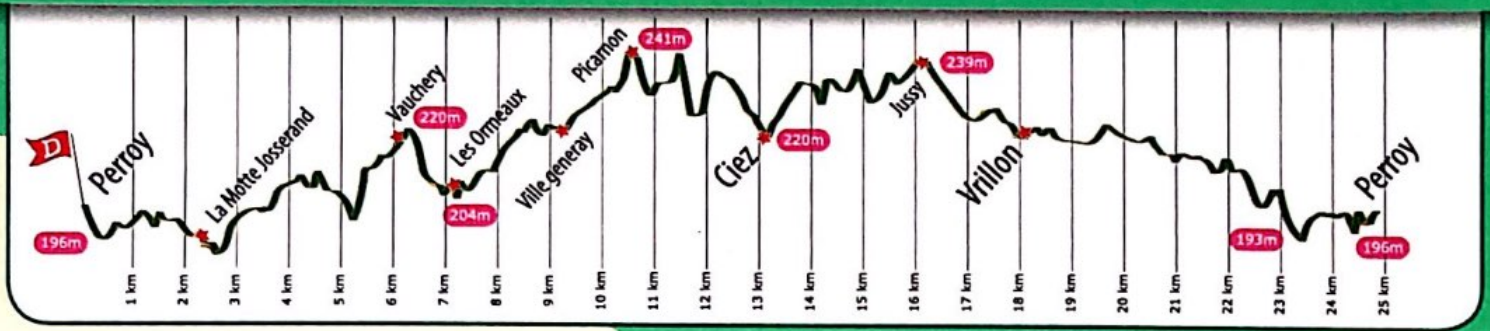
Départ
Perroy
place de l'église
● ● ● ●
Facile



Cartographie : nt@neuf.fr

Ce circuit facile et relativement plat, vous emmène au temps des châteaux forts et de ses chevaliers. Votre voyage se prolongera vers les plaines agricoles de Ciez, en traversant de vastes cultures céréalières.

Profil du parcours



Les curiosités à découvrir

■ Patrimoine

Le château de la Motte Jossierand (Perroy) : bâti sur les terres marécageuses de Perroy, le château de la Motte Jossierand (XIII^e siècle) est l'une des plus belles constructions militaires du Moyen-Age Nivernais. Au XV^e siècle, cette forteresse appartenait à un célèbre aventurier Perrinet GRESSARD, qui en fait une place forte en aménageant le château pour des tirs de bombardes.



L'église Saint-Martin (Ciez, XV^e - XVI^e siècles) : sa forme en croix latine a été construite en deux étapes que l'on peut constater en regardant l'architecture des fenêtres. Sur l'appui d'une fenêtre à l'extérieur du chevet de l'église, une petite statue équestre nous montre Saint Georges luttant contre le dragon allongé à ses pieds, sa longue queue enroulée autour de la patte de derrière du cheval.

■ Nature

La Vallée du Nohain : La rivière du Nohain est l'affluent direct de la Loire. D'une longueur de 45 Km, il prend sa source sur la commune d'Entrains sur Nohain. Il fait le bonheur des pêcheurs avec son peuplement mixte.





- 1** Les épis Donziais - 18 km - Facile
- 2** Les saveurs Donzaises - 27 km - Facile
- 3** Des plaines Donzaises aux vignobles Giennois - 35 km - Facile
- 4** La clairière de Ste-Colombe-des-Bois - 29 km - Facile
- 5** Vallons Castelneuviens et vignobles Charitois - 35 km - Facile
- 6** La vie de château en Donzais - 30 km - Facile

Services

 Accueil Touristique


 Musée

 Alimentation

 Bar

 Restaurant

 Hôtel

 Hébergement

 Camping

Points d'intérêt

 Patrimoine

 Nature

 Artisanat

Infos pratiques

Réparation, location et vente de vélos : cycles Denizot-Porcin à Donzy.

Contact : 03 86 39 32 41.

Restauration : Donzy, Châteauneuf-Val-de-Bargis, Couloutre, Ciez et Cessy-les-Bois.

Hébergements : certains d'entre eux proposent le prêt de vélo et le panier pique-nique, se renseigner auprès de l'Accueil Touristique du Donziais.

Epiceries : Donzy et Châteauneuf-Val-de-Bargis.

Appel d'urgence : 112

SAMU : 15

Médecins et pharmacies : Donzy et Châteauneuf-Val-de-Bargis

Pompiers : 18

Gendarmerie et police : 17

Pour signaler une anomalie sur un circuit, contactez l'Accueil Touristique du Donziais.



LE DONZIAIS
UNE CHANCE
EN PLUS

6 VELO Circuits



■ *Situé à 2h de Paris, dans un écrin paysager aux multiples facettes, le Donziais vous invite à découvrir un territoire riche de ses traditions et de son patrimoine où les habitants ont su faire du bien être un véritable Art de Vivre...*

■ *Véritable écrin de verdure, le Donziais, région vallonnée et sillonnée d'une multitude de ruisseaux est une invitation aux balades à Vélo.*

■ *Les parcours riches et variés vous feront voyager à la découverte des immenses forêts Donziais, de ses paysages de plaines et de bocages, de ses charmants villages nichés, et de ses saveurs uniques.*

■ *Venez combler vos inspirations de découverte en vous immergeant à Vélo dans le Donziais.*

LE DONZIAIS

Une chance à portée de guidon



LE DONZIAIS
UNE CHANCE
EN PLUS

6 VELO Circuits



■ *Situé à 2h de Paris, dans un écrin paysager aux multiples facettes, le Donziais vous invite à découvrir un territoire riche de ses traditions et de son patrimoine où les habitants ont su faire du bien être un véritable Art de Vivre...*

■ *Véritable écrin de verdure, le Donziais, région vallonnée et sillonnée d'une multitude de ruisseaux est une invitation aux balades à Vélo.*

■ *Les parcours riches et variés vous feront voyager à la découverte des immenses forêts Donziais, de ses paysages de plaines et de bocages, de ses charmants villages nichés, et de ses saveurs uniques.*

■ *Venez combler vos inspirations de découverte en vous immergeant à Vélo dans le Donziais.*

LE DONZIAIS

Une chance à portée de guidon